



Ct. Distr. Comune

Località

Data/Operatore

TI

4

Brissago

— Rossorino

1. Stesura

5.12.84/fil.

Poscritti

☒ rilevato☐ visitato, non rilevato☐ insediamento disperso, solo accennato

Sviluppo dell'insediamento

Relazioni storiche e spaziali fra i principali perimetri edificati, gruppi edilizi, intorni ed elementi singoli; conflitti; indicazioni particolari per la conservazione.

Frazione isolata del Comune di Brissago, dal quale dipende pure ecclesiasticamente, Rossorino è sita lungo la strada che sale sinuosa collegando le varie frazioni ubicate sul pendio sovrastante Brissago.

Volta a sud-est è posta sul versante sinistro della valle del Sacro Monte e gode di una splendida vista sul lago Maggiore. L'originaria attività agricola e viticola ha lasciato il posto, malgrado qualche bel vigneto circonda ancora il villaggio, ad una struttura a carattere residenziale-secondario.

In prossimità dell'entrata all'impianto, si situano alcune nuove costruzioni di poco chiara volontà progettuale, che alterano i rapporti dell'insediamento con l'intorno. Da qui partono pure i percorsi interni, che sono due.

Il primo corre parallelo alle curve, in posizione ribassata rispetto al villaggio, ed è fiancheggiato da una fila di case a 3 piani a fronte compatto, con alcune belle balconate sul lato di gronda; esso va a terminare nei campi.

Il secondo, invece, penetra, leggermente rialzato rispetto al precedente, nella struttura e culmina nella bella piazzetta 0.1.3, al centro.

In questa si situano una fontanella del 1913, la nuova cappelletta 0.1.1 e la bella costruzione 0.1.2, un edificio che ospita un "Antiquariato librario".

La costruzione che ha 3 piani ed è intonacata, possiede un piccolo giardinetto a corte antistante, con un portale d'accesso sul quale si legge la data 1797.

Essa definisce molto bene la piazza, sulla quale si affacciano altre abitazioni a fronti compatti e paralleli alle curve di livello.

Dalla piazzetta partono alcuni sentieri che si ramificano all'interno della struttura, fra muri a secco delimitanti qualche orticello. Tra essi, anche una scalinata che sale perpendicolarmente alla morfologia del terreno e taglia la struttura di Rossorino, culminando nella bella cappelletta 0.1.4 che sovrasta il villaggio. In posizione retrostante e sopraelevata alla stessa, vi sono numerosi nuovi interventi (0.0.5) che alterano i rapporti con l'intorno circostante.

Solo a nord, nell'intorno I-DE I, vi è un bel vigneto integro e sicuramente da

Qualificazione

Termine di confronto

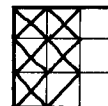
☐ città☐ villaggio☐ borgo☒ frazione (Weiler)☐ villaggio urbanizzato☐ caso particolare

qualità della situazione

qualità spaziali

qualità storico-arch.

ulteriori qualità



Valutazione dell'insediamento nell'ambito della regione

Frazione a carattere prettamente residenziale che manifesta certe qualità dal profilo dell'ubicazione soprattutto per la posizione dominante il pendio e per il bel vigneto integro a nord.

E' pure presente una certa ricchezza spaziale, grazie alla trama dei percorsi e alla bella piazzetta centrale collegata attraverso la scalinata alla cappelletta sovrastante il villaggio.

Qualche edificio di pregio, come la casa sulla piazzetta, e qualche arricchimento, come le balconate sul lato di gronda, conferiscono a Rossorino alcune qualità storico-architettoniche, ma nel suo complesso l'insieme non gode di particolarità di rilievo.

0

Ct.	Distr.	Comune	Località	1. Stesura	2
TI	4	Brissago	— Rossorino		
Poscritti					

Sviluppo dell'insediamento (continuazione)

salvaguardare. Il patrimonio edilizio è costituito da abitazioni, in generale poste con il colmo parallelo alle curve di livello, di tre o quattro piani, intonacate e arricchite da qualche affresco e, sul lato esposto al sole e all'avvallamento, da bellissimi balconi sostenuti da mensole granitiche. Oltre alle indicazioni generali per la conservazione contenute nella scheda L e nella scheda "Spiegazioni del piano di rilievo", va osservata la seguente indicazione particolare:

- divieto assoluto di costruzione sul pendio vignato a nord del villaggio.

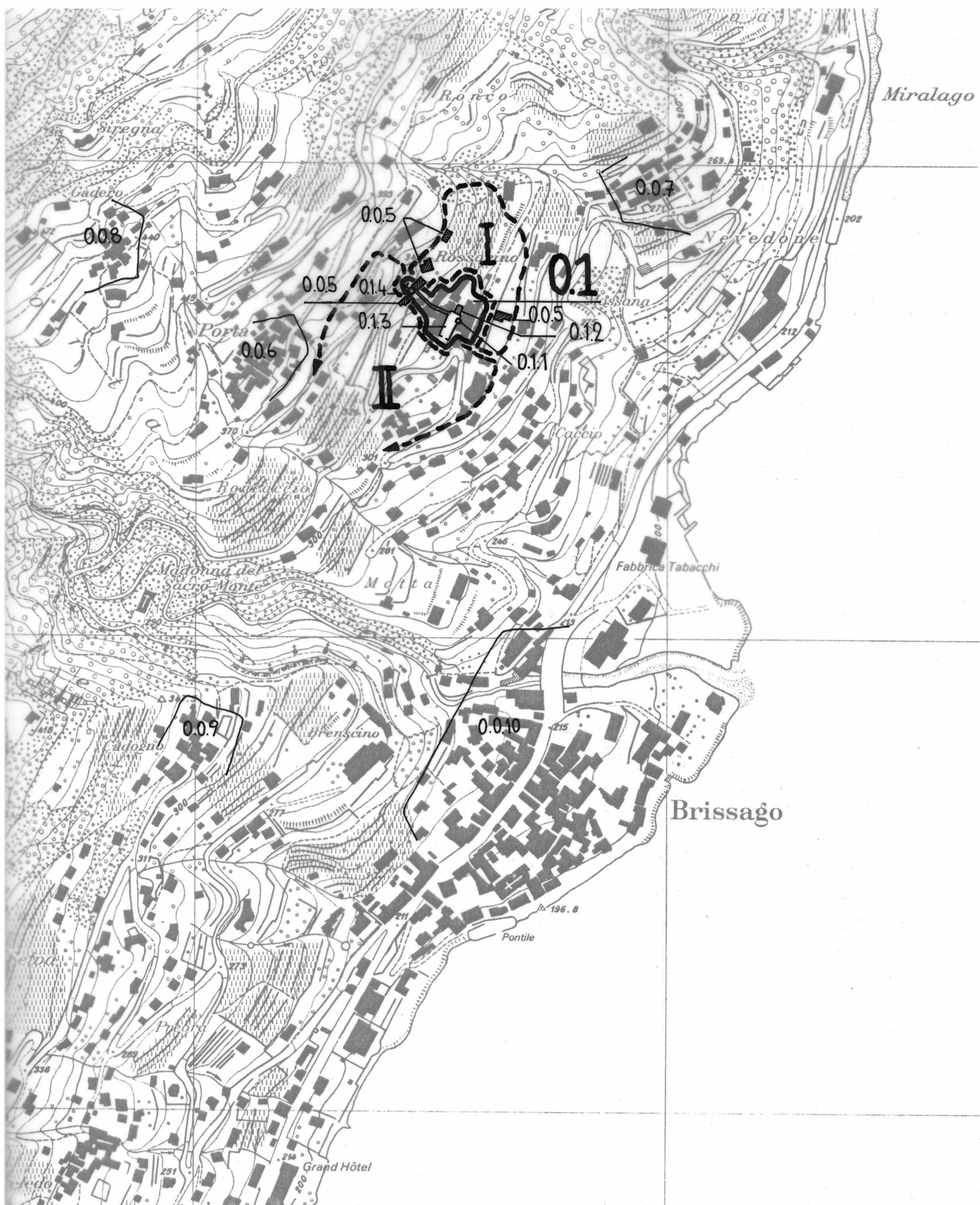
Poscritti

**Perimetri edificati, gruppi edilizi, intorni definiti,
intorni orientati ed elementi singoli***

[illegible]

* descrizione dettagliata sulle schede A, U ed E: disponibile/non disponibile

Poscritti





Ct. Distr. Comune

Località

TI

4

Brissago

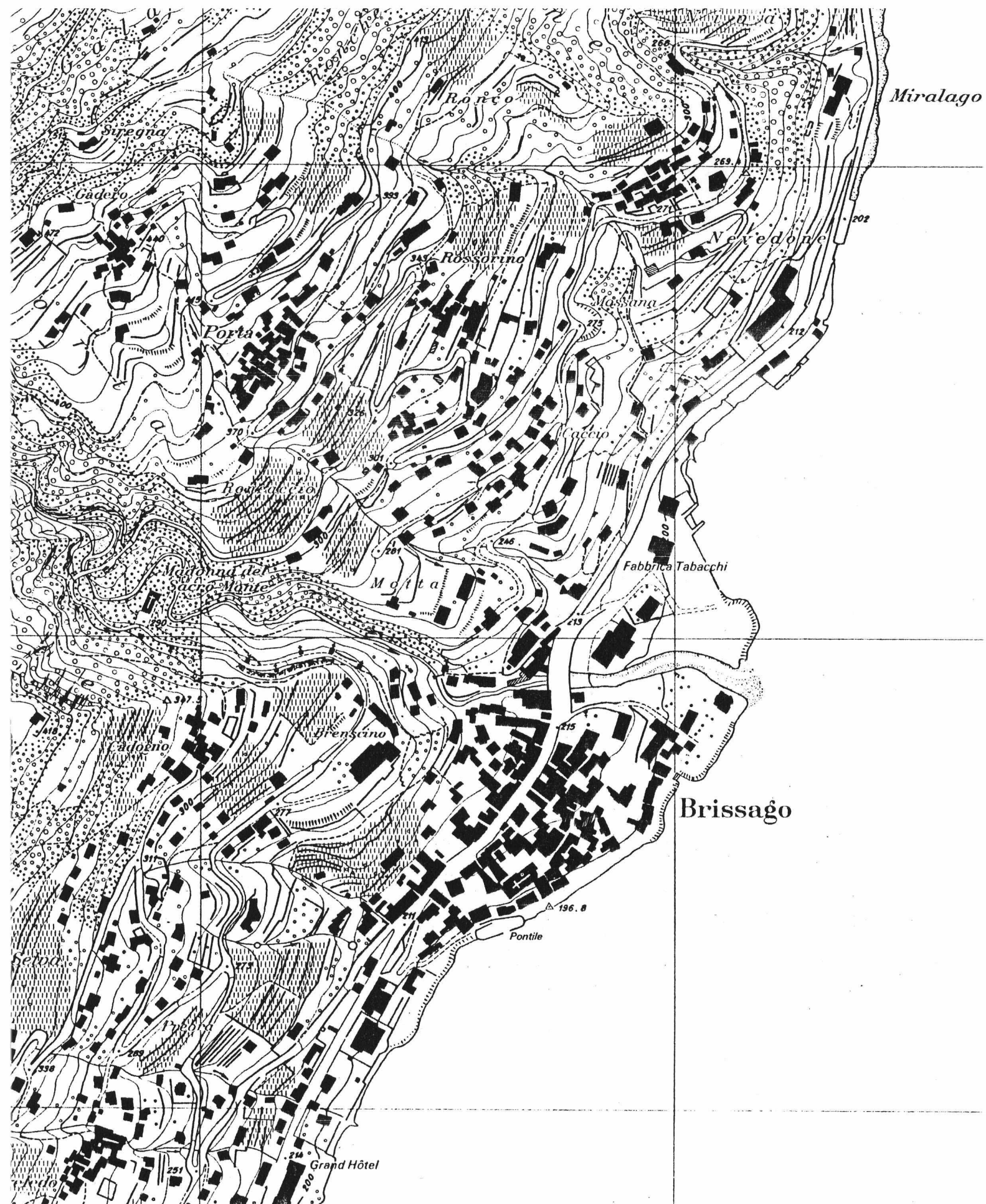
— Rossorino

1. Stesura

Scala 1:5000

Poscritti

--	--	--	--	--	--	--



--	--	--	--	--	--	--





1



7



13



2



8



14



3




9



15



4



10



16



5



11



17



6



12



Ct. Distr. Comune

Data:

TI 4 Brissago

Dati

Poscritti:

--	--	--	--	--	--	--

LOCALITA

Brissago

Cadogno

Gadero

Incella

Isole

Nevedone

Noveledo

Piodina

Porta

Rossorino

Comune: Brissago

Distretto: Locarno

Cantone: Ticino

*visitato, non rilevato

**insediamento disperso, solo accennato

Carta nazionale no

DATI ORL PER IL COMUNE

		Settore 1	1960	5,3 %	1970	3,6 %	1980	3,0 %
Abitanti 1980	1987	Settore 2	1960	52,0 %	1970	39,6 %	1980	31,2 %
Abitanti 1970	2120	Settore 3	1960	44,2 %	1970	56,7 %	1980	65,8 %
Aumento 1970—80	-6,3%	Indice demografico 0,92 (Media svizzera e = 1; se e è superiore a 1 lo sviluppo demografico del comune tra il 1970 e il 1980 era superiore alla media svizzera)						
Aumento 1960—70	14,9%							
Aumento 1950—60	-4,5%	Indice d'invecchiamento a = 0,54 (Media svizzera a = 1; se a è infer. a 1 la popolazione del comune nel 1980 era invecchiata)						

RACCOMANDAZIONI E ORDINANZE DI PROTEZIONE

Sulla lista della lega svizzera per la salvaguardia del patrimonio nazionale A/B:

B: Piodina

Nell'inventario per la protezione dei beni culturali d'importanza naz./cant./locale:

naz.: Chiesa della Madonna del Pontecant.: Chiesa santuario del Sacro Monte; Casa Bacçalà (già Branca);
Isole di Brissago

Nel DFU:

/

Monumenti storici sotto la protezione della Confederazione:

688 Chiesa della Madonna del Ponte

Ulteriori ordinanze di protezione:

Consultare l'elenco dei monumenti storici ed artistici del Cantone Ticino 1911-1968
e supplementi 1971-1988

